

Разбивочный план.

Technical drawing showing a road layout with a red highlighted section. The drawing includes various dimensions and coordinates for specific points.

Coordinates for key points:

- Point 1:  $x=13141.11$ ,  $y=9293.90$
- Point 2:  $x=13121.45$ ,  $y=9416.29$
- Point 3:  $x=13129.39$ ,  $y=9293.13$
- Point 4:  $x=13110.31$ ,  $y=9407.30$

The drawing also shows various dimensions along the road, including distances between points and radii of curves (e.g., R 3.46, R 3.53, R 3.58, R 3.62, R 3.67, R 3.70, R 3.80, R 3.76).

План озеленения.

Условные обозначения:

- 4 3 – позиция (количество)
- газон
- цветник

Примечания:

1. Примечания к элементам озеленения.
2. Основные данные.

см. л.5

1. Примечания к ведомости элементов озеленения см. на листе общих данных 13.
2. Основные условные обозначения см. л.5.

Поз.	Наименование	Тип	Площадь покрытия, м <sup>2</sup>	Примечание
1	Проезды	IV	–	КГП-20.2010ДР л.3
2	Велодорожки	5	–	КГП-20.2010ДР л.9
3	Тротуары	5	901,35	КГП-20.2010ДР л.9
4	БР 100.20.8, п.м.		324,30	КГП-20.2010ДР л.12, 13

1. Разбивку начинать с определения местоположения ключевых точек тротуара тип5 (по координатам), от которых в свою очередь вести дальнейшую разбивку.
2. Условные обозначения см.л.5.





Поз.	Наименование породы или	Влзраст, лет	Кол-во	Примечание
1	Газон, м <sup>2</sup>		357	
2	Сосна обыкновенная, шт.		-	
3	Кизильник, п.м./шт. (5шт./1п.м.)		70 350	
4	Рябина обыкновенная, шт.		-	
5	Липа крупнолистная, шт.		-	
6	Цветники, клумбы, миксбордеры, рокарии, м <sup>2</sup>		363	

Условные обозначения:

- 4 — позиция элемента блан-ба (МАФ)
- 3 — количество

Поз.	Наименование и/или обозначение	Количество	Примечание	Изготовитель
1	Диван парковый 1900х800х800 (h) Д-1.27	48		Завод игрового и спортивного оборудования ДиКом
3	Урна металлическая 280х330х950 (h) У-1.1	32	см.прим.п.2	
21	Торшеры уличные (тип светильника ЖТУ 09-150-002)	7		

2017	6614 (мкNº1) – ГП
	Разработка проекта благоустройства 1-го микрорайона Восточного жилого района Анжера-Судженского городского округа

Изм.	Колуч.	Лист	№Док.	Подпись	Дата	АНЖЕРО-СУЖЕНСКОГО ГОРОДСКОГО ОКРУГА			
Разработал	Струкова				28.07	Участок 35	Стадия	Лист	Листов
Проверил	Таранова						П	7.35.1	
Рук. гр.	Капцева								
ГИП	Александрович					План покрытий. План озеленения. План расстановки МАФ. М 1 : 500. Ведомость тропинок, дорожек и площадок. Ведомость элементов озеленения. Ведомость МАФ. Участок 35	ООО ПИ "КУЗБАССГОРПРОЕКТ"		
Н. контр.	Криболопов			